



REGIONE BASILICATA

Consorzio di Bonifica della Basilicata  
(L.R. gennaio 2017, n.1) - MATERA)  
Piano Operativo Annuale ( P.O.A.)  
2021 Progetto Di Forestazione  
Pubblica

AREA 16

COMUNE DI RIVELLO



INTERVENTO 2.1.1 VERDE PERIURBANO – LOC. ROTALE

*IL Resp. Area 16  
geom. Di Nubila Roberto*






REGIONE BASILICATA

Consorzio di Bonifica della Basilicata  
(L.R. gennaio 2017, n.1) - MATERA)  
Piano Operativo Annuale ( P.O.A.)  
2021 Progetto Di Forestazione  
Pubblica

AREA 16

COMUNE DI RIVELLO



INTERVENTO 2.1.1 VERDE PERIURBANO – LOC. ROTALE

*IL Resp. Area 16  
geom. Di Nubila Roberto*





REGIONE BASILICATA

Consorzio di Bonifica della Basilicata  
(L.R. gennaio 2017, n.1) - MATERA)  
Piano Operativo Annuale ( P.O.A.)  
2021 Progetto Di Forestazione  
Pubblica

AREA 16

COMUNE DI RIVELLO



INTERVENTO 2.1.1 VERDE PERIURBANO – LOC. ROTALE

*IL Resp. Area 16  
geom. Di Nubila Roberto*






REGIONE BASILICATA

Consorzio di Bonifica della Basilicata  
(L.R. gennaio 2017, n.1) - MATERA)  
Piano Operativo Annuale ( P.O.A.)  
2021 Progetto Di Forestazione  
Pubblica

AREA 16

COMUNE DI RIVELLO



Latitude: 40.084051  
Longitude: 15.71648  
Elevation: 645.51m  
Accuracy: 6.5m  
Time: 21-07-2021 07:05  
Note: squadra 3 Rivello strada comunale Rotale

INTERVENTO 2.1.1 VERDE PERIURBANO – LOC. ROTALE

*IL Resp. Area 16  
geom. Di Nubila Roberto*





REGIONE BASILICATA

Consorzio di Bonifica della Basilicata  
(L.R. gennaio 2017, n.1) - MATERA)  
Piano Operativo Annuale ( P.O.A.)  
2021 Progetto Di Forestazione  
Pubblica

AREA 16

COMUNE DI RIVELLO



Latitude: 40.085478  
Longitude: 15.722952  
Elevation: 617.52m  
Accuracy: 5.0m  
Time: 21-07-2021 07:50  
Note: squadra 3 Rivello strada comunale Rotale

INTERVENTO 2.1.1 VERDE PERIURBANO – LOC. ROTALE

*IL Resp. Area 16  
geom. Di Nubila Roberto*





REGIONE BASILICATA

Consorzio di Bonifica della Basilicata  
(L.R. gennaio 2017, n.1) - MATERA)  
Piano Operativo Annuale ( P.O.A.)  
2021 Progetto Di Forestazione  
Pubblica

AREA 16

COMUNE DI RIVELLO



INTERVENTO 2.1.1 VERDE PERIURBANO – LOC. ROTALE

*IL Resp. Area 16  
geom. Di Nubila Roberto*





REGIONE BASILICATA

Consorzio di Bonifica della Basilicata  
(L.R. gennaio 2017, n.1) - MATERA)  
Piano Operativo Annuale ( P.O.A.)  
2021 Progetto Di Forestazione  
Pubblica

AREA 16

COMUNE DI RIVELLO



INTERVENTO 2.1.1 VERDE PERIURBANO – LOC. ROTALE

*IL Resp. Area 16  
geom. Di Nubila Roberto*





REGIONE BASILICATA

Consorzio di Bonifica della Basilicata  
(L.R. gennaio 2017, n.1) - MATERA)  
Piano Operativo Annuale ( P.O.A.)  
2021 Progetto Di Forestazione  
Pubblica

AREA 16

COMUNE DI RIVELLO



INTERVENTO 2.1.1 VERDE PERIURBANO – LOC. ROTALE

*IL Resp. Area 16  
geom. Di Nubila Roberto*





REGIONE BASILICATA

Consorzio di Bonifica della Basilicata  
(L.R. gennaio 2017, n.1) - MATERA)  
Piano Operativo Annuale ( P.O.A.)  
2021 Progetto Di Forestazione  
Pubblica

AREA 16

COMUNE DI RIVELLO



Latitude: 40.07962  
Longitude: 15.712706  
Elevation: 636.51m  
Accuracy: 6.5m  
Time: 22-07-2021 06:30  
Note: squadra 3 Rivello strada comunale Rotale

INTERVENTO 2.1.1 VERDE PERIURBANO – LOC. ROTALE

*IL Resp. Area 16  
geom. Di Nubila Roberto*






REGIONE BASILICATA

Consorzio di Bonifica della Basilicata  
(L.R. gennaio 2017, n.1) - MATERA)  
Piano Operativo Annuale ( P.O.A.)  
2021 Progetto Di Forestazione  
Pubblica

AREA 16

COMUNE DI RIVELLO



INTERVENTO 2.1.1 VERDE PERIURBANO – LOC. ROTALE

*IL Resp. Area 16  
geom. Di Nubila Roberto*





REGIONE BASILICATA

Consorzio di Bonifica della Basilicata  
(L.R. gennaio 2017, n.1) - MATERA)  
Piano Operativo Annuale ( P.O.A.)  
2021 Progetto Di Forestazione  
Pubblica

AREA 16

COMUNE DI RIVELLO



INTERVENTO 2.1.1 VERDE PERIURBANO – LOC. ROTALE

*IL Resp. Area 16  
geom. Di Nubila Roberto*






REGIONE BASILICATA

Consorzio di Bonifica della Basilicata  
(L.R. gennaio 2017, n.1) - MATERA)  
Piano Operativo Annuale ( P.O.A.)  
2021 Progetto Di Forestazione  
Pubblica

AREA 16

COMUNE DI RIVELLO



Latitude: 40.08397  
Longitude: 15.730303  
Elevation: 585.54m  
Accuracy: 7.0m  
Time: 21-07-2021 14:15  
Note: squadra 3 Rivello strada comunale Rotale

INTERVENTO 2.1.1 VERDE PERIURBANO – LOC. ROTALE

*IL Resp. Area 16  
geom. Di Nubila Roberto*